Katalog rozvojových ploch na území města Orlová	
Označení plochy	Název
OV - 1	**Nad letním kinem, ul. Na Vyhlídce, Orlová - Lutyně**

Situace

Plocha o výměře 1,32ha se nachází v Horní Lutyni. Plocha je situována podél ul. Na Vyhlídce v blízkosti letního kina, sportovního areálu a prostoru lesoparku.

Území se nachází v oblasti Výhoda, pod kterou je plánovaná možná těžba černouhelného ložiska. Oblast by mohla být ovlivněna důlními vlivy, jako jsou poklesy, otřesy apod.

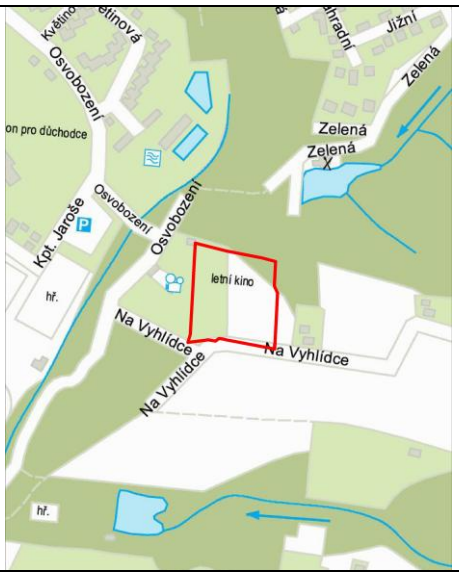



Možnosti využití pozemku a limity využití území

Podle územního plánu Orlové se jedná o plochu OV občanské vybavení - veřejná infrastruktura.
Hlavní způsoby využití:
- stavby a zařízení: (pro vzdělávání a výchovu, sociální služby, péči o rodinu, zdravotní služby, kulturu, veřejnou správu, ochranu obyvatelstva;
- zeleň včetně mobiliáře a dětských hřišť;
- komunikace funkční skupiny C a D, parkovací plochy a další stavby související s dopravní infrastrukturou;
Severní část území leží v ochranném pásmu lesa.

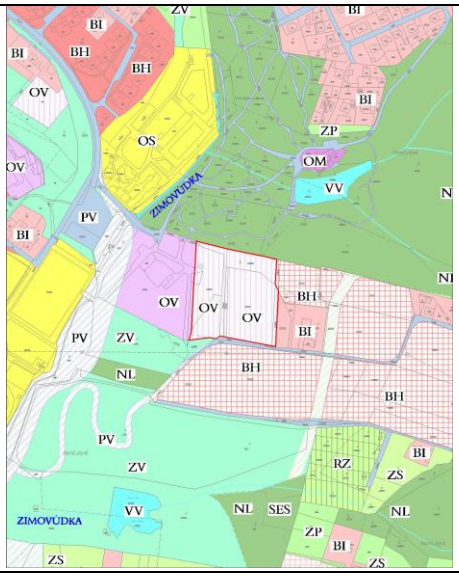

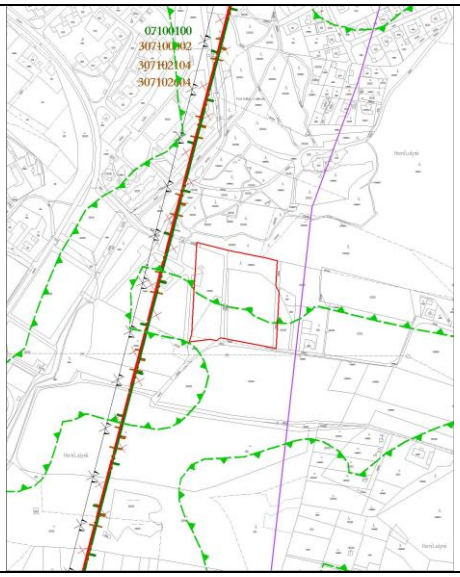

Dopravní napojení, napojení na inženýrské sítě

<u>Dopravní napojení:</u>
Plocha přiléhá k místní komunikací ul. Na vyhlídce.
Cyklostezka č. 56 vede od ul. Na vyhlídce napříč územím do prostoru lesoparku.

<u>Napojení na inženýrské sítě:</u>
Lokalitu je možné napojit na elektrické vedení z vysoko i nízkonapěťové hladiny, splaškovou kanalizaci a sdělovací sítě.
Pro lokalitu je nutno vybudovat vodovodní řad.

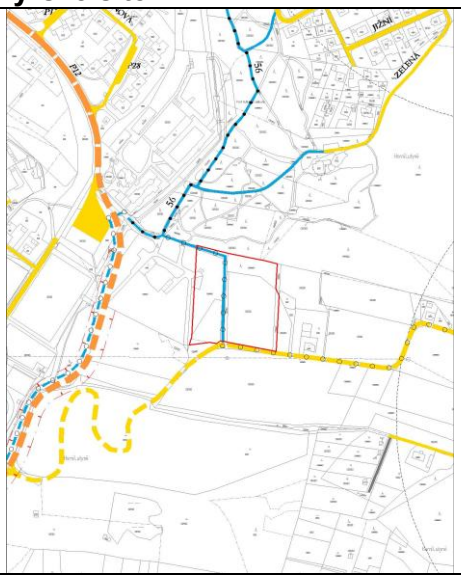

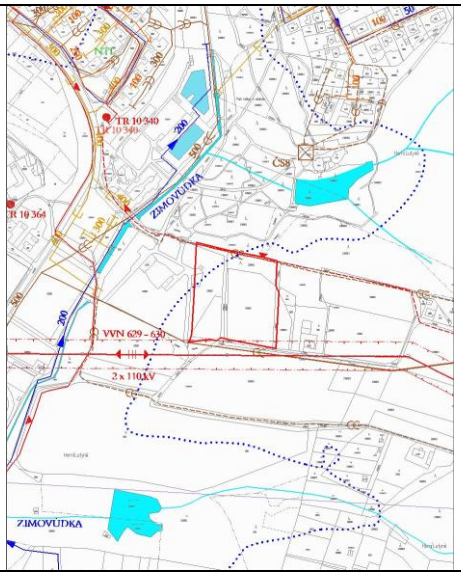

KATALOG ROZVOJOVÝCH PLOCH NA ÚZEMÍ MĚSTA ORLOVÉ

Název lokality: Nad letním kinem, ul. Na Vyhlídce, Orlová - Lutyně

Základní údaje o území
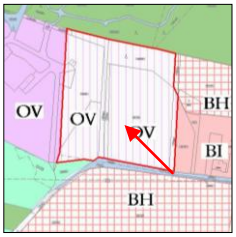
Obec:	Orlová
Katastrální území:	Horní Lutyně
Parcelní čísla pozemků:	444/3, 920/31, 1009/1, 1009/3, 1022/1, 1022/2
Celková rozloha:	**1,32 ha**
Převažující vlastník:	fyzická osoba
Bližší informace:	Městský úřad Orlová odbor výstavby oddělení územního plánování a rozhodování Staré náměstí 76 735 11 Orlová - Město Orlová tel: 596 581 727